


**Secretaría de Desarrollo Agrario, Territorial y Urbano**  
**Subsecretaría de Desarrollo Urbano y Vivienda**  
**Manual de Operación del Programa de Infraestructura**  
**Vertiente de Espacios Públicos y Participación Comunitaria 2016**

**“Diagnóstico Comunitario del Espacio Público y de su área de influencia”**



No. de Proyecto Integral:	30206-001	Estado :	Veracruz	Municipio:	Nanchital de Lázaro Cárdenas del Río	Ciudad o ZM:	Coatzacoalcos
---------------------------	-----------	----------	----------	------------	--------------------------------------	--------------	---------------

**I. DATOS GENERALES DEL ESPACIO PÚBLICO**

I.1 Nombre del Espacio:		Rehabilitación y Equipamiento del Parque de la Manzana 38					
I.2 Tipo de Intervención:		General					
I.3 Status Rehabilitado	I.4 Tipo de Espacio Rescatar	I.5 Vocación	I.6 Tipología	I.7 Superficie del Espacio en M2:	I.8 Accesibilidad del Espacio:	I.8.1 Si el acceso es controlado especifique por qué	
	Espacios Recreativos	Instalaciones Deportivas	Parque	3,320.96	Libre		

I.9 Ubicación del Espacio Público: (anexar croquis de macro y micro localización)

Calle:	San Fermín	Número:	Manzana 38	Entre la calle de:	San Bruno
Y la calle:	San Bernabe	Colonia:	San Miguel Arcangel		

I.10 Objetivo del Proyecto Integral

Contribuir al desarrollo social y mejoramiento de la calidad de vida de las zonas urbano marginadas.

APR 19 2016  
 Verdad  
 [Signature]

## II. DIAGNÓSTICO DEL ESPACIO

### II.1. Caracterización del Espacio Público

II.1.1 El Espacio se encuentra en situación de:	Abandono	()	II.1.2 El área de influencia habitacionales:				Mixta
	Deterioro	(x)					
	Inseguridad	( )					

### II.2. Datos poblacionales relacionados al Espacio Público y área de influencia (según datos INEGI)

II.2.1 Rangos de edad de la población	Edad		0-10	11-20	21-30	31-40	41-50	51-60	Total
	Hombres		153	270	117	302	55	35	957
Mujeres		1022	1432	3470	3251	2021	1793	14,304	
II.2.2. Nivel de marginación promedio del área de influencia									
Baja									

### II.3. Características de la problemática

II.3.1. De acuerdo con la información del área de inseguridad pública municipal y/o estatal. Registra los siguientes datos de delitos cometidos en el Espacio Público a rescatar o en su área de influencia en los últimos 12 meses

Tipo de delito	Sucede	¿Quién cometió el delito?	Frecuencia	¿A quién afecta?
Robo a peatón	No			
Robo total de vehículos y/o autopartes	No			
Robo a casa habitación	Si	Adultos hombres	A veces	A las familias
Riñas callejeras	No			
Violencia familiar	No			
Delitos sexuales	No			

II.3.2 Presencia de conductas antisociales y problemáticas sociales identificadas			
EXISTE		¿A qué grupo de edad corresponde?	
No		¿Qué tipo de conducta antisocial presenta?	
¿A qué grupo de edad y sexo corresponde?		¿A quién afecta?	

### III. DIAGNÓSTICO PARTICIPATIVO

III.1. Describa la metodología que utilizó para la aplicación del diagnóstico:

\* Reuniones

\* Recorridos exploratorios

Indique el No. de personas de la comunidad que participaron en esta actividad

Niños/as	Mujeres	Hombres
Jóvenes	10	8
Adultos	60	19
Adultos mayores	30	12
TOTAL	16	5
	116	44

III.2. Información que proporciona la comunidad sobre las conductas antisociales y problemáticas sociales identificadas en el Espacio Público y su área de influencia

Consumo de:	En el Espacio Público	En el área de influencia	Ventade:	En el Espacio Público	En el área de influencia
Alcohol		x	Alcohol		X
Drogas			Drogas		
Principales problemáticas sociales identificadas			Prostitución		
Existen personas en situación de calle			Enfrentamientos entre pandillas		
Existen la presencia de grupos vandálicos			Delitos sexuales		
Robo a peatón			Violencia familiar		
Robo de vehículos/ autopartes			Robo a casa habitación		X

III.3 Percepción sobre inseguridad.

III.3.1. ¿Existe un lugar específico en el Espacio Público donde las personas se sientan temerizadas?

Encaso afirmativo, indique el lugar:

No

III.3.2. ¿Existe un lugar específico de la red de influencia del Espacio Público donde las personas sesientan atomorizadas?		Si										Santo niño de atocha, Col. San Miguel Caoba y Cedro, Col. San Regino			
III.3.4. Identificación de los factores de interacción comunitaria															
III.3.4.1. Horario en el que las personas asisten con mayor frecuencia al Espacio															
Por la mañana ( )		Por la tarde (x)		Por la noche ( )		Adolescentes ( )		Adultos (x)		Adultos mayores ( )		No asiste ( )		No aplica ( )	
III.3.4.2. ¿Quiénes acuden con mayor frecuencia al Espacio Público?		Sexo		Niños (x)		Jóvenes ( )		Adultos (x)		Adultos mayores ( )		Personas con discapacidad ( )		Nadie asiste ( )	
		Hombres		(x)		( )		(x)		( )		( )		( )	
		MUJERES		(x)		( )		(x)		( )		( )		( )	
III.3.4.3. Indique la periodicidad con la que se realizan actividades en el Espacio Público		Deportivas		Recreativas		Culturales		Cívicas							
		Permanentes		Permanentes		No Aplica		No Aplica						No Aplica	
III.3.4.4. Los vecinos ¿realizan algunas actividades en común?				No				III.3.4.5. ¿Existe algún mecanismo de vigilancia vecinal en el Espacio Público o en el área de influencia?						Si	
III.4 Características físicas del Espacio Público y su área de influencia															
Respecto al área de influencia:															
¿Existen pasos peatonales inseguros?				En el Espacio				En el área de influencia							
				No				No				No			
¿Existen tiraderos de basura clandestinos?				No				No				No			
¿Se encuentran vehículos abandonados?				No				No				No			
¿Existen paraderos inseguros?				No				No				No			
¿Existen lotes baldíos cercanos?				No				No				No			
Respecto al Espacio:															
¿El Espacio Público a rescatarse encuentra bien iluminado?				Si											
¿Existen en el espacio elementos (árboles, arbustos, bardas, etc.) que impidan una visión despejada?				No											
¿El espacio cuenta con señalización que oriente a los asistentes caso de que ocurra algún delito?				Si											
¿El espacio a rescatarse cuenta con accesos peatonales claros?				Si											
¿El espacio cuenta con accesos para personas con discapacidad?				Si											
Describa las características del equipamiento urbano que se encuentra en el espacio público															
¿Existen áreas verdes?				Si				Buenas Condiciones							
¿Existen juegos infantiles?				Si				Malas Condiciones							

¿Existen canchas deportivas?	Si	Malas Condiciones
¿Existen áreas de uso común?	No	
¿Existen áreas de servicio?	No	
Otras		
¿En qué condiciones se encuentra el mobiliario urbano?		Malas condiciones

#### IV. TALLER DE DISEÑO PARTICIPATIVO

IV.1. Descripción de la metodología utilizada para el diseño participativo del espacio	No. de personas que participaron en el diseño del espacio		
* Reuniones	Mujeres	Hombres	
* Recorridos exploratorios	Niños/		
	Jóvenes		8
	Adultos		19
	Adultos mayores		12
			5
	TOTA	116	44

#### IV.2. Indique y priorice las alternativas acordadas con la comunidad y la autoridad local en orden de importancia

Acciones de participación social y seguridad comunitaria	Obras de Mejoramiento Físico
1.	1. Reforestación
2.	2. Rampa para personas con discapacidad
3.	3. Instalación de bancas y boles de basura
4.	4. Juegos infantiles
5.	5. Aparatos ejercitadores
6.	6. Rehabilitación de Canchas multideportivas
8.	8. Gradas
9.	9. Andadores
10.	10. Iluminación Solar

#### IV.3. Características financieras del proyecto

Aportación Federal	Aportación en pesos	Aportación en %
Aportación estatal	\$559,281.67	50%
Aportación municipal	\$559,281.67	50%

Otros	
Total	\$1,118,563.34
	100%

V. IDENTIFICACIÓN DEL MUNICIPIO

V.1 Indique el municipio que presenta el proyecto integral: Nanchital de Lázaro Cárdenas del Río

V.2 Nombre del área responsable: V.3 Responsable: V.4 Cargo: Lic. José Alfredo Godoy Nahon Dir. Desarrollo Social

V.5 Domicilio del área responsable:

Calle: Juárez y 18 de Marzo Núm. ext. s/n Núm. int. s/n

Colonia: Centro Códigopostal: 96360

Teléfonos (clave)+número: Fax (clave)+número: Correo electrónico: desarrolloNanchital2017@outlook.com

921 6 0191 Ext. 130

Página electrónica

VI. FIRMAS DE VALIDACIÓN

VI.1 Por la Delegación Estatal	VI.2 Por el municipio
Lic. Pedro Yunes Choperena Delegado Estatal SEDATU	Lic. Brenda Esther Manzanilla Rico Presidenta Municipal
FIRMA	FIRMA
VI.3 POR LA COMUNIDAD	
Froylan Macías Escordia Presidente	Juan Alberto Suárez Suárez Secretario
Orfida Aguirre Aguirre Vocal	Cristina Sanchez Cazarez Vocal

\*Este programa es público, ajeno a cualquier partido político. Queda prohibido el uso para fines distintos a los establecidos en el programa.

**Secretaría de Desarrollo Agrario, Territorial y Urbano**  
**Subsecretaría de Desarrollo Urbano y Vivienda**  
**Manual de Operación del Programa de Infraestructura**  
**Vertiente de Espacios Públicos y Participación Comunitaria 2016**

**“Diagnóstico Comunitario del Espacio Público y de su área de influencia”**



No. de Proyecto Integral:	30206-002	Estado :	Veracruz	Municipio:	Nanchital de Lázaro Cárdenas del Río	Ciudad o ZM:	Coatzacoalcos
---------------------------	-----------	----------	----------	------------	--------------------------------------	--------------	---------------

**I. DATOS GENERALES DEL ESPACIO PÚBLICO**

**I.1 Nombre del Espacio:**

Unidad Deportiva San Miguel Arcangel		I.2 Tipo de Intervención:	
		General	
I.3 Status	I.4 Tipo de Espacio	I.5 Vocación	I.6 Tipología
Nuevo	Rescatar	Instalaciones Deportivas	Parque
			I.7 Superficie del Espacio en M2:
			4,618.86
			I.8 Si el acceso es controlado especifique por qué
			Libre

**I.9 Ubicación del Espacio Público: (anexar croquis de macro y micro localización)**

Calle:	San Irene	Número:	Manzana 57	Entre la calle de:	San Andres
Yacalle:	Bvld. Santo Niño de Atocha	Colonia:	San Miguel Arcangel		

**I.10 Objetivo del Proyecto Integral**

Contribuir al desarrollo social y mejoramiento de la calidad de vida de las zonas urbano marginadas.

Fecha: 03/02/17  
 Poble:

## II. DIAGNÓSTICO DEL ESPACIO

II.1. Caracterización del Espacio Público																			
II.1.1 El espacio se encuentra en situación de:			Abandono ( )		II.1.2 El área de influencia habitacional es:														
			Deterioro ( x )																
			Inseguridad ( )																
II.2. Datos poblacionales relacionados al Espacio Público y área de influencia (según datos INEGI)																			
II.2.1 Rangos de edad de la población		Edad		11-20		21-30		31-40		41-50		51-60		Más de 60		Total			
		Hombres	Mujeres	150	208	280	352	123	340	388	502	153	210	80	90	23	27	1197	1729
II.2.2. Nivel de marginación promedio del área de influencia		Baja																	
II.3. Características de la problemática																			
II.3.1. De acuerdo con la información del área de inseguridad pública municipal y/o estatal. Registra los siguientes datos de delitos cometidos en el Espacio Público a rescatar o en su área de influencia en los últimos 12 meses																			
Tipos de delito	Sucede	¿Quién cometió el delito?		Frecuencia		¿A quién afecta?													
Robo a peatón	No																		
Robo total de vehículos y/o autopartes	No																		
Robo a casa habitación	Si	Adultos hombres		A veces		A las familias													
Riñas callejeras	No																		
Violencia familiar	No																		
Delitos sexuales	No																		



II.3.2 Presencia de conductas antisociales y problemáticas sociales identificadas			
EXISTE			
Grupos vandálicos o pandilleros	No	¿A qué grupo de edad corresponde?	¿Qué tipo de conducta antisocial presenta?
			¿A quién afecta?

### III. DIAGNÓSTICO PARTICIPATIVO

III.1. Describa la metodología que se utilizó para la aplicación del diagnóstico:

\* Reuniones

\* Recorridos exploratorios

Indique el No. de personas de la comunidad que participaron en esta actividad

Niños/as	Mujeres	Hombres
Jóvenes	5	20
Adultos	30	13
Adultos mayores	23	10
TOTAL	10	8
	68	51

III.2. Información que proporciona la comunidad sobre las conductas antisociales y problemáticas sociales identificadas en el Espacio Público y su área de influencia

Consumo de:	En el Espacio Público	En el área de influencia	Ventade:	En el Espacio Público	En el área de influencia
Alcohol		x	Alcohol		X
Drogas			Drogas		
Principales problemáticas sociales identificadas			Prostitución		
Existen personas en situación de calle			Enfrentamientos entre pandillas		
Existe la presencia de grupos vandálicos			Delitos sexuales		
Robo a peatón			Violencia familiar		
Robo de vehículos y/o autopartes			Robo a casa habitación		

III.3 Percepción sobre inseguridad

III.3.1. ¿Existe un lugar específico en el Espacio Público donde las personas se sientan amenazadas?

No

Encaso afirmativo, indique el lugar:

III.3.2. ¿Existe un lugar específico de la red de influencia del Espacio Público donde las personas se sientan aterrorizadas?		Si										Santo niño de atocha, Col. San Miguel Caoba Y Cedro, Col. San Regino	
III.3.4. Identificación de los factores de interacción comunitaria													
III.3.4.1. Horario en el que las personas asisten con mayor frecuencia al Espacio													
Por la mañana ( )		Por la tarde (x)		Por la noche ( )		Atodashoras ( )		Adultos mayores ( )		Personas con discapacidad ( )		No aplica ( )	
III.3.4.2. ¿Quiénes acuden con mayor frecuencia al Espacio Público?		Sexo		Niños		Jóvenes		Adultos		Adultos mayores		Nadie asiste	
		Hombres		(x)		( )		(x)		( )		( )	
		MUJERES		(x)		( )		(x)		( )		( )	
III.3.4.3. Indique la periodicidad con la que se realizan actividades en el Espacio Público		Deportivas		Recreativas		Culturales		Cívicas					
		Permanentes		Permanentes		No Aplica		No Aplica		No Aplica			
III.3.4.4. Los vecinos ¿realizan algunas actividades en común?		No		III.3.4.5. ¿Existe algún mecanismo de vigilancia vecinal en el Espacio Público o en el área de influencia?		Si		En el área de influencia		Si			
III.4 Características físicas del Espacio Público y su área de influencia													
Respecto al área de influencia:													
¿Existen pasos peatonales inseguros?		No		En el Espacio		Si		En el área de influencia		Si			
¿Existen tiraderos de basura clandestinos?		No		No		No		No		No			
¿Se encuentran vehículos abandonados?		No		No		No		No		Si			
¿Existen paraderos inseguros?		No		No		No		No		No			
¿Existen lotes baldíos cercanos?		No		No		No		No		Si			
Respecto al Espacio:													
¿El Espacio público a rescatarse encuentra bien iluminado?		No Aplica		No Aplica		No Aplica		No Aplica		No Aplica			
¿Existen en el espacio elementos (árboles, arbustos, bardas, etc.) que impidan una visión despejada?		No Aplica		No Aplica		No Aplica		No Aplica		No Aplica			
¿El espacio cuenta con señalización que oriente a los asistentes caso de que ocurra algún delito?		No Aplica		No Aplica		No Aplica		No Aplica		No Aplica			
¿El espacio a rescatarse cuenta con accesos peatonales claros?		No Aplica		No Aplica		No Aplica		No Aplica		No Aplica			
¿El espacio cuenta con accesos para personas con discapacidad?		No Aplica		No Aplica		No Aplica		No Aplica		No Aplica			
Describa las características del equipamiento urbano que se encuentra en el espacio público													
¿Existen áreas verdes?		No Aplica		No Aplica		No Aplica		No Aplica		No Aplica			
¿Existen juegos infantiles?		No Aplica		No Aplica		No Aplica		No Aplica		No Aplica			

¿Existen canchas deportivas?	No Aplica
¿Existen áreas de uso común?	No Aplica
¿Existen áreas de servicio?	No Aplica
Otras	
¿En qué condiciones se encuentra el mobiliario urbano?	No Aplica

#### IV. TALLER DE DISEÑO PARTICIPATIVO

IV.1. Descripción de la metodología utilizada para el diseño participativo del espacio	No. de personas que participaron en el diseño del espacio		
* Reuniones	SEXO	Mujeres	Hombres
* Recorridos exploratorios	Niños/as	5	20
	Jóvenes	30	13
	Adultos	23	10
	Adultos mayores	10	8
	TOTAL	68	51

Acciones de participación social y seguridad comunitaria	Obras de Mejoramiento Físico
1.	1. Reforestación
2.	2. Rampa para personas con discapacidad
3.	3. Instalación de bancas y botes de basura
4.	4. Juegos infantiles
5.	5. Aparatos ejercitadores
6.	6. Cancha de Fútbol, Tenis y Basquetball
8.	8. Gradas
9.	9. Andadores
10.	10. Iluminación Solar

IV.3 Características financieras del proyecto	Aportación en pesos		Aportación en %	
Aportación Federal	\$1,000,000.00		50%	
Aportación estatal				
Aportación municipal	\$2,599,695.76		129%	

Otros	
Total	3,599,695.76
	179%

**V. IDENTIFICACIÓN DEL MUNICIPIO**





V.1 Indique el municipio que presenta el proyecto integral: Nanchital de Lázaro Cárdenas del Río

V.2 Nombre del área responsable: V.3 Responsable: V.4 Cargo:  
 Desarrollo Social Lic. José Alfredo Godoy Nahon Dir. Desarrollo Social

V.5 Domicilio del área responsable:

Calle	Juárez y 18 de Marzo	Núm. ext.	s/n	Núm. int.	s/n
Colonia	Centro	Código postal		96360	
Teléfonos (clave)+número		Fax (clave)+número		Página electrónica	
921 6 0191 Ext. 130		desarrollonanchital2017@outlook.com			

**VI. FIRMAS DE VALIDACIÓN**

VI.1 Por la Delegación Estatal	VI.2 Por el municipio
Lic. Pedro Yunes Choperena Delegado Estatal SEDATU  Teodoro García Gómez Presidente	Lic. Brenda Esther Manzanilla Rico Presidenta Municipal  Mariana Macfígal Ramirez Secretaria
VI.3 POR LA COMUNIDAD	
 Tomas Barrera Gallegos Vocal	 Zoraida Hernández Cruz Suplente Vocal
FIRMA	

\*Este programa es público, ajeno a cualquier partido político. Queda prohibido el uso para fines distintos a los establecidos en el programa\*